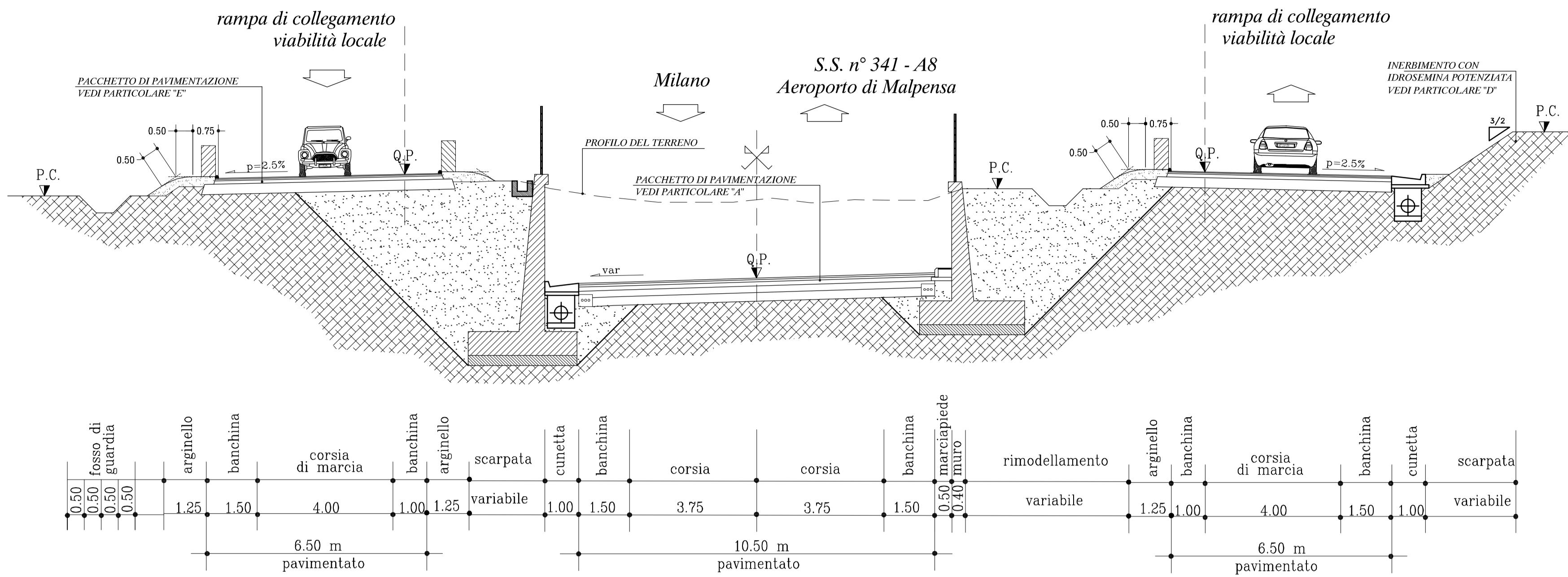
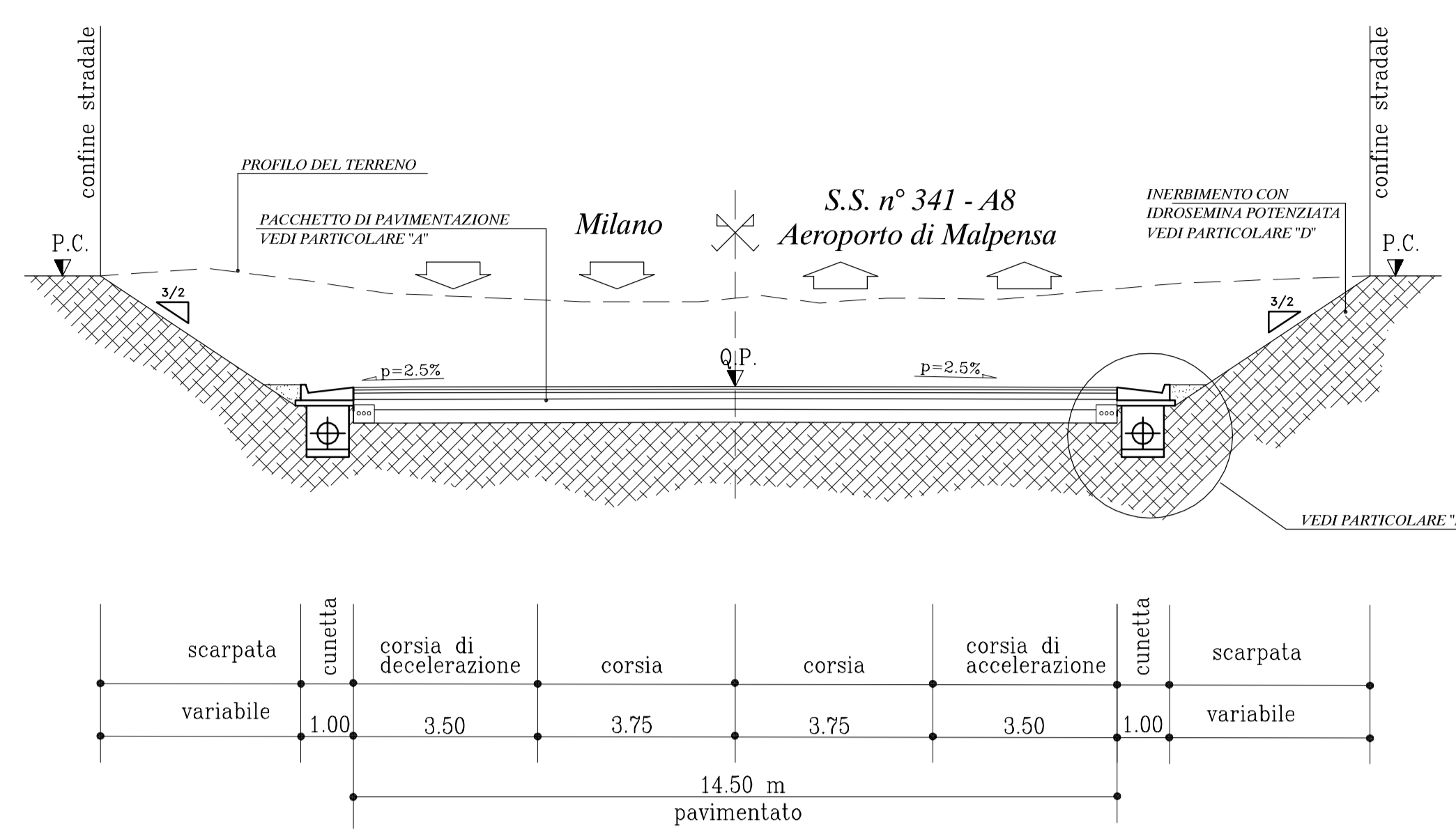


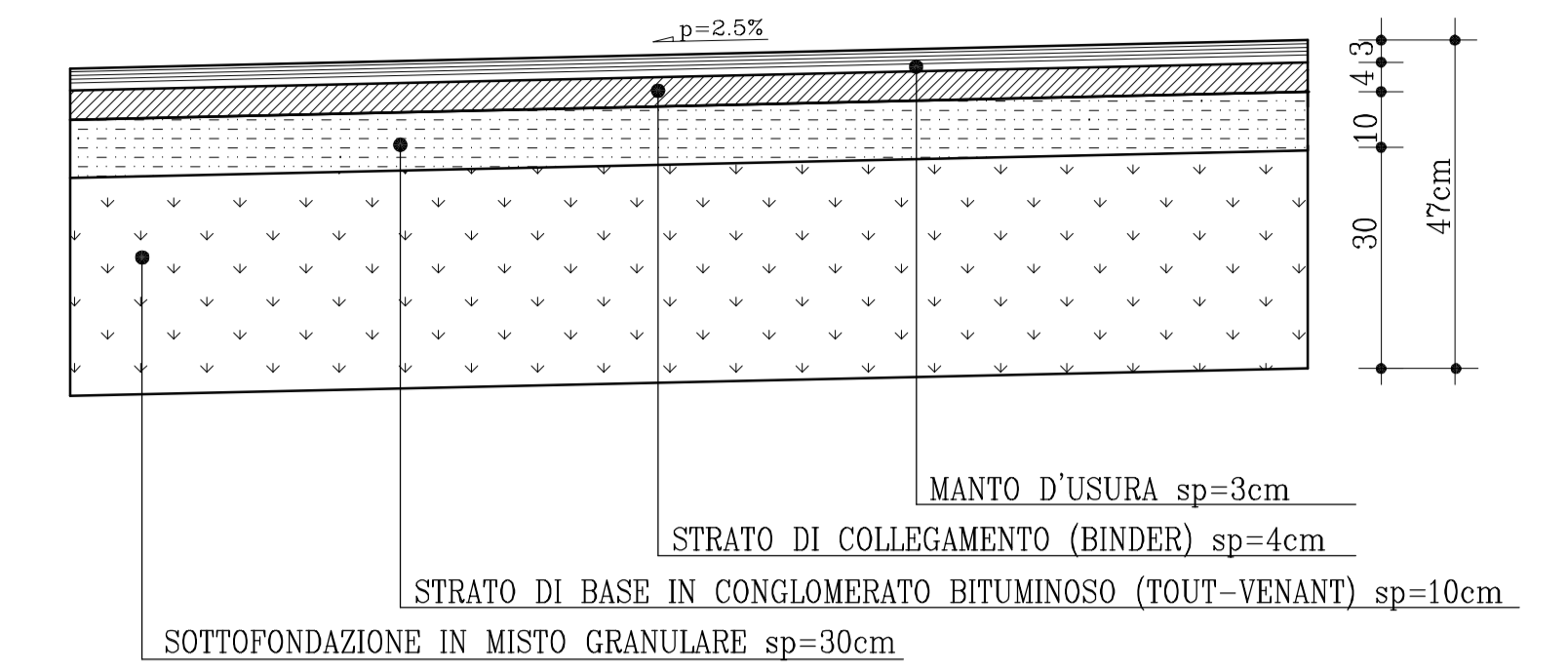
SEZIONE TIPO CATEGORIA "CI"
EXTRAURBANE SECONDARIE
IN TRINCEA TRA MURI
(valida da prog. km 4+000 a prog. 28+115)
Scala 1:100



SEZIONE TIPO CATEGORIA "CI"
EXTRAURBANE SECONDARIE
IN TRINCEA CON CORSIE DI ACCELERAZIONE E DECELERAZIONE
(valida da prog. km 4+000 a prog. 28+115)
Scala 1:100

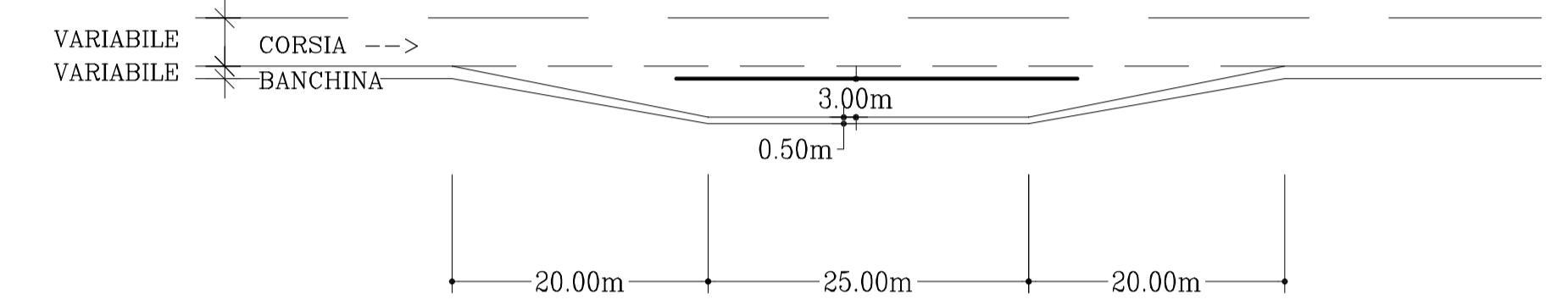


PARTICOLARE "E"
PAVIMENTAZIONE RAMPE DI SVINCOLO E ROTATORIA
Scala 1:10

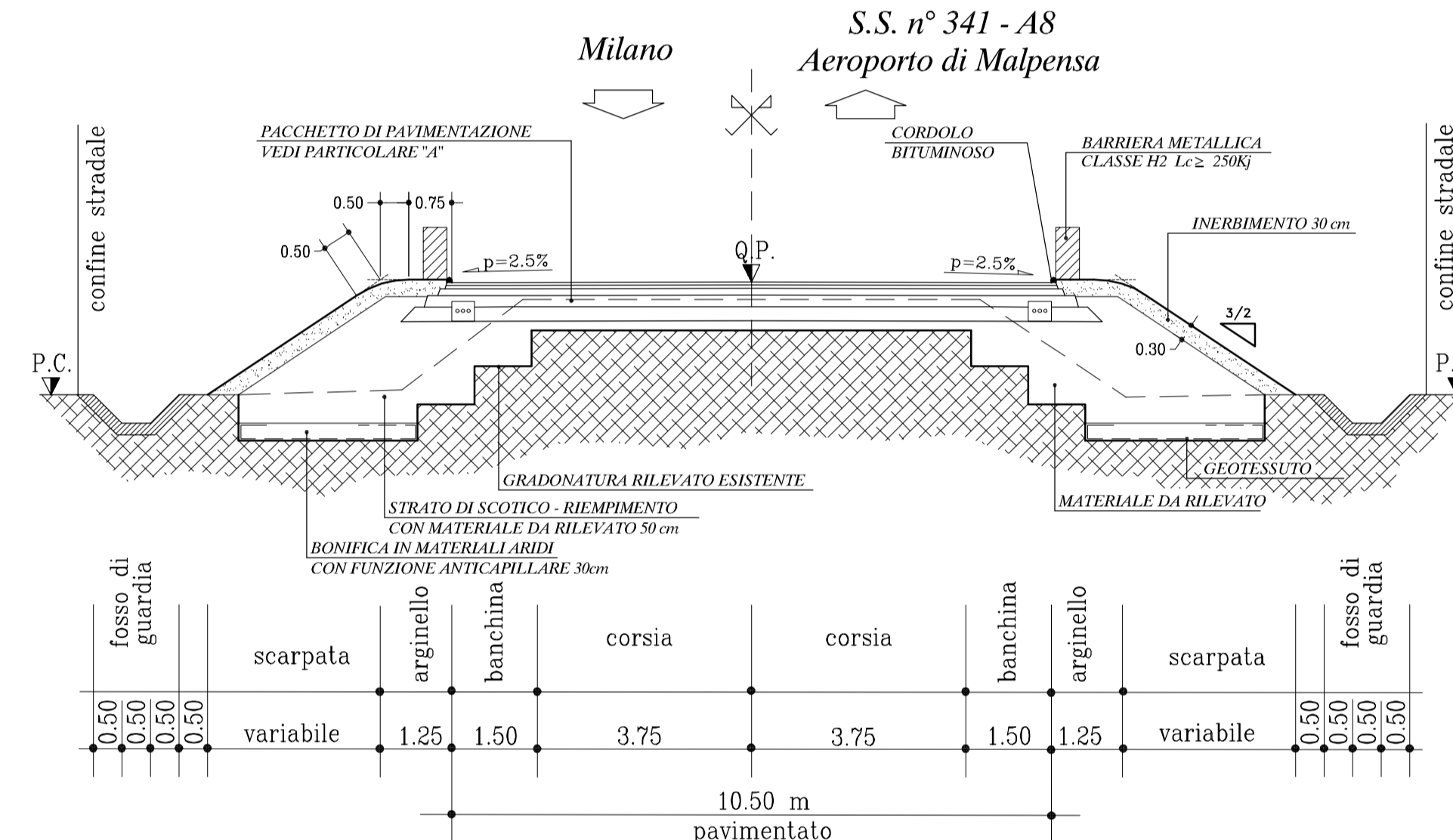


PARTICOLARE PIAZZOLA DI SOSTA
Scala 1:500

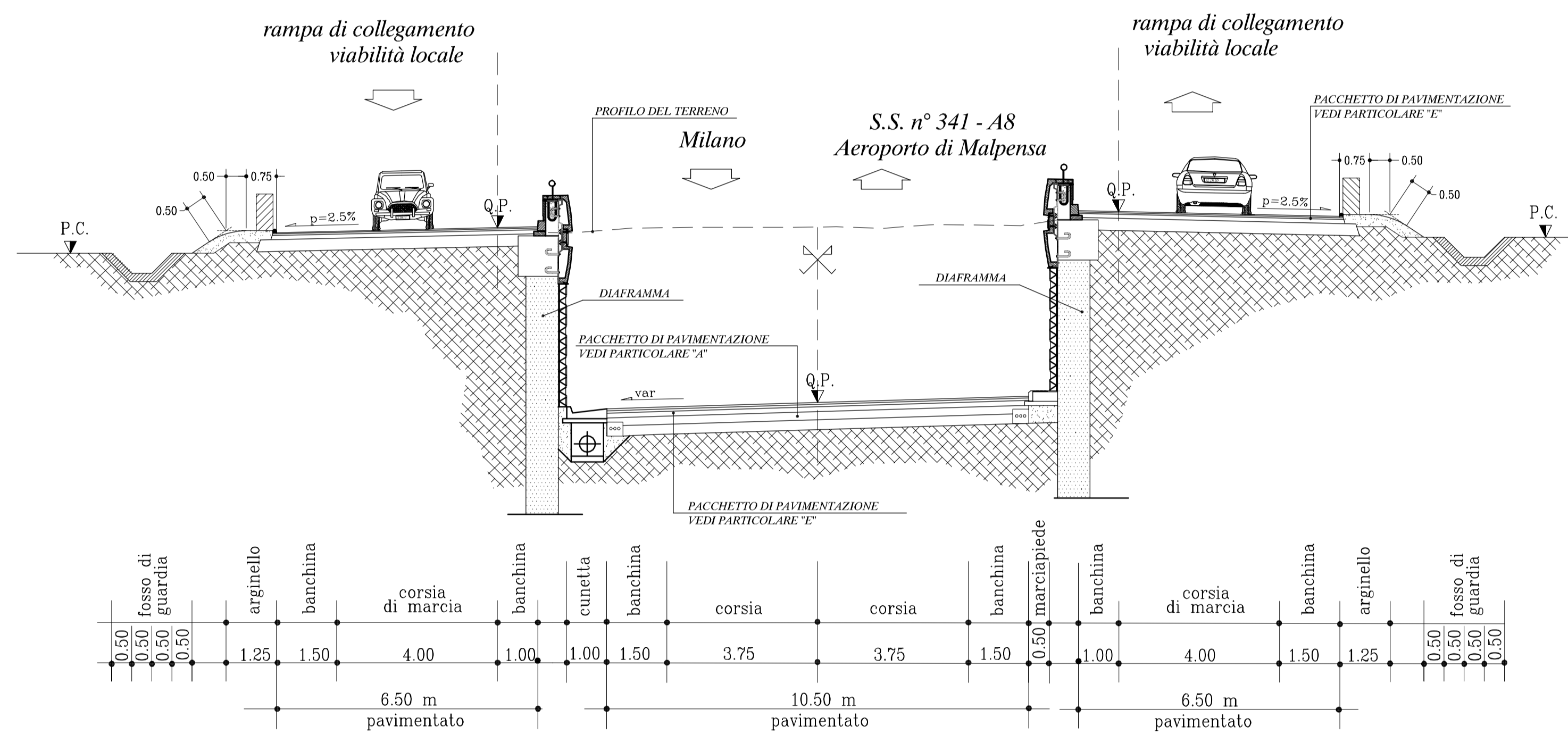
(ad intervalli non superiori ai 1.000 m lungo ciascuno dei due sensi di marcia)



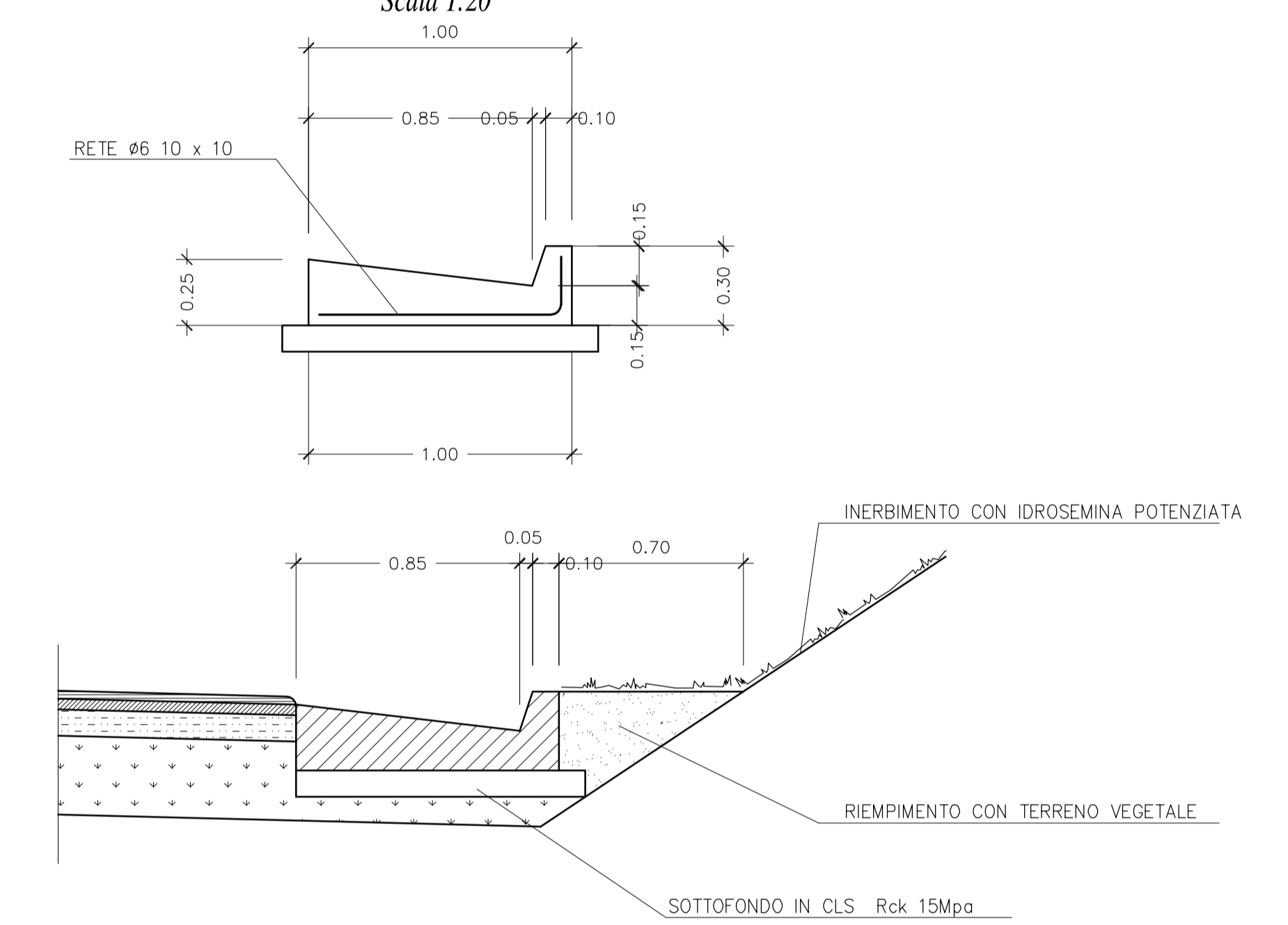
SEZIONE TIPO CATEGORIA "CI"
EXTRAURBANE SECONDARIE
IN RILEVATO
(valida da prog. km 4+000 a prog. 28+115)
Scala 1:100



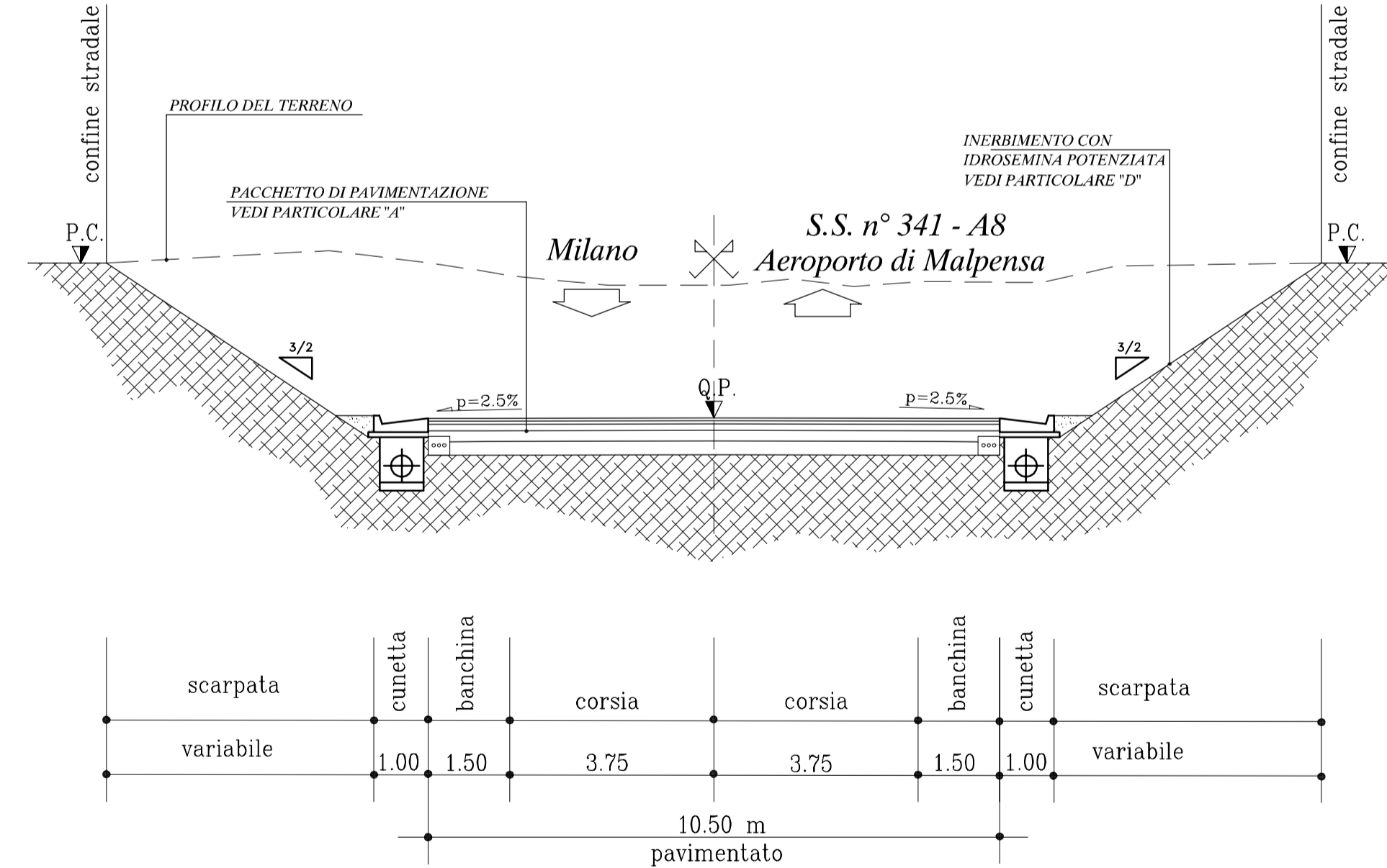
SEZIONE TIPO CATEGORIA "CI"
EXTRAURBANE SECONDARIE
IN TRINCEA TRA DIAFRAMMI
(valida da prog. km 4+100 a prog. 28+115)
Scala 1:100



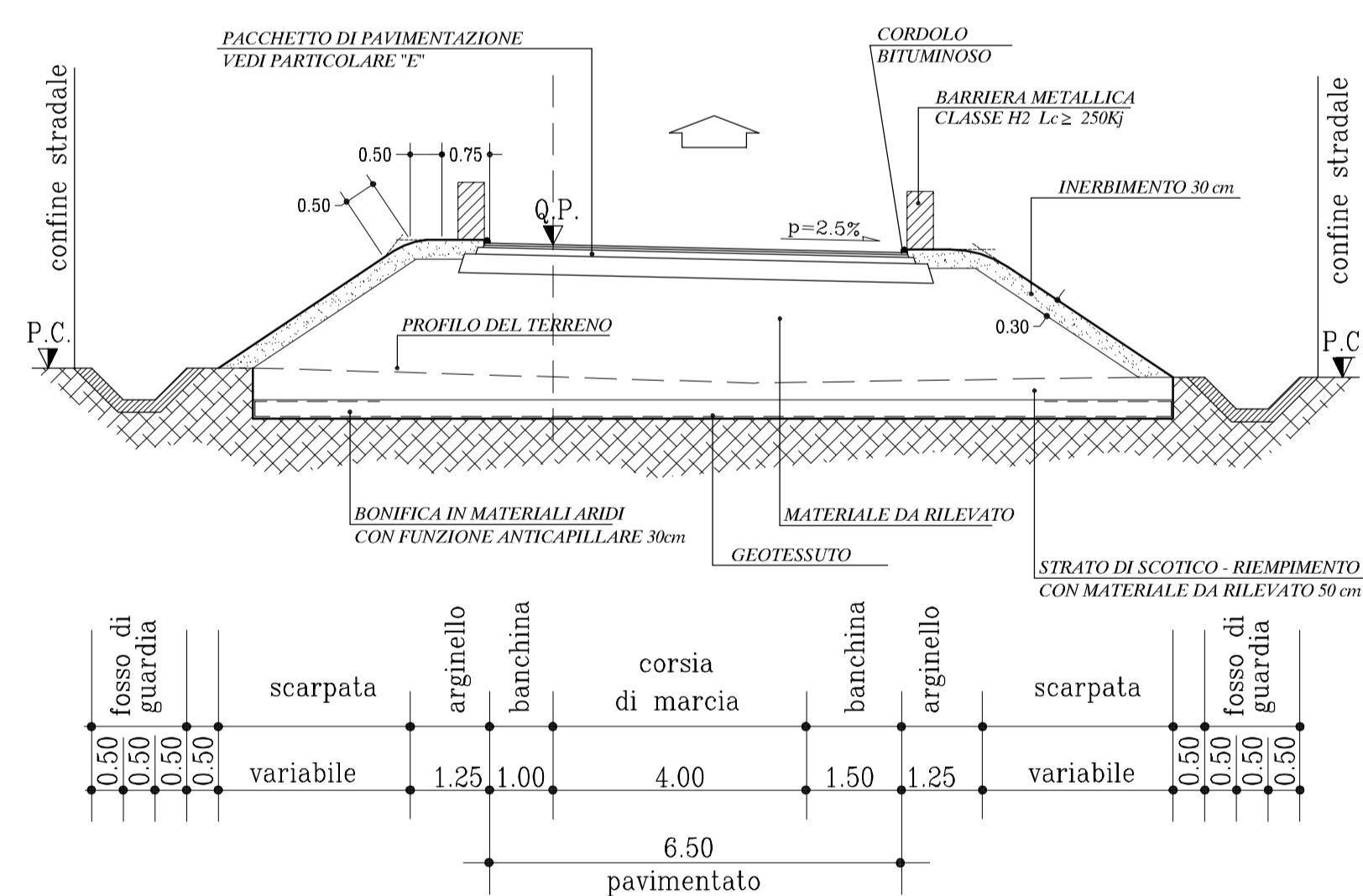
PARTICOLARE "F"
CUNETTA ALLA FRANCESE TIPO "A" (m.1.00)
Scala 1:20



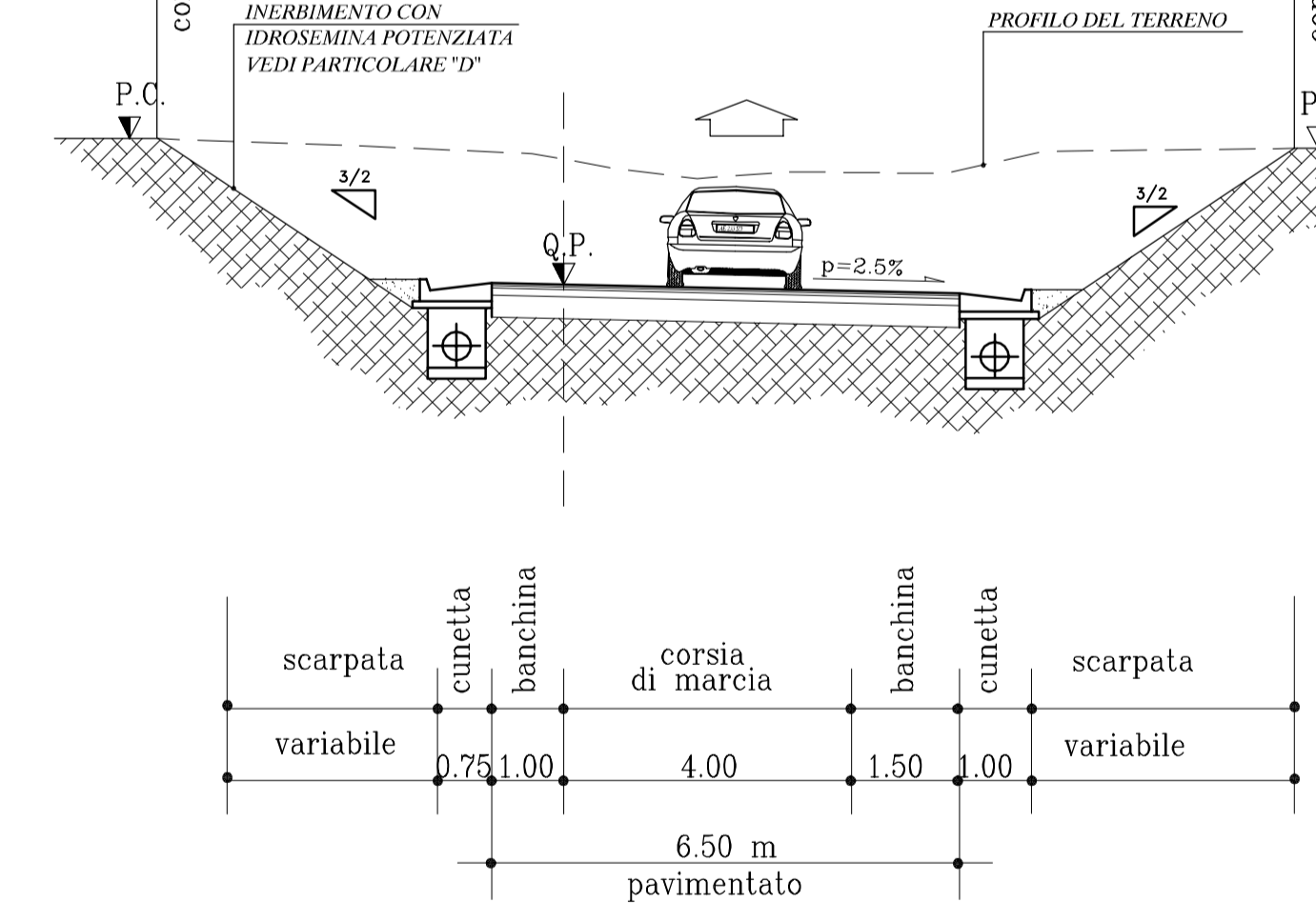
SEZIONE TIPO CATEGORIA "CI"
EXTRAURBANE SECONDARIE
IN TRINCEA
(valida da prog. km 4+000 a prog. 28+115)
Scala 1:100



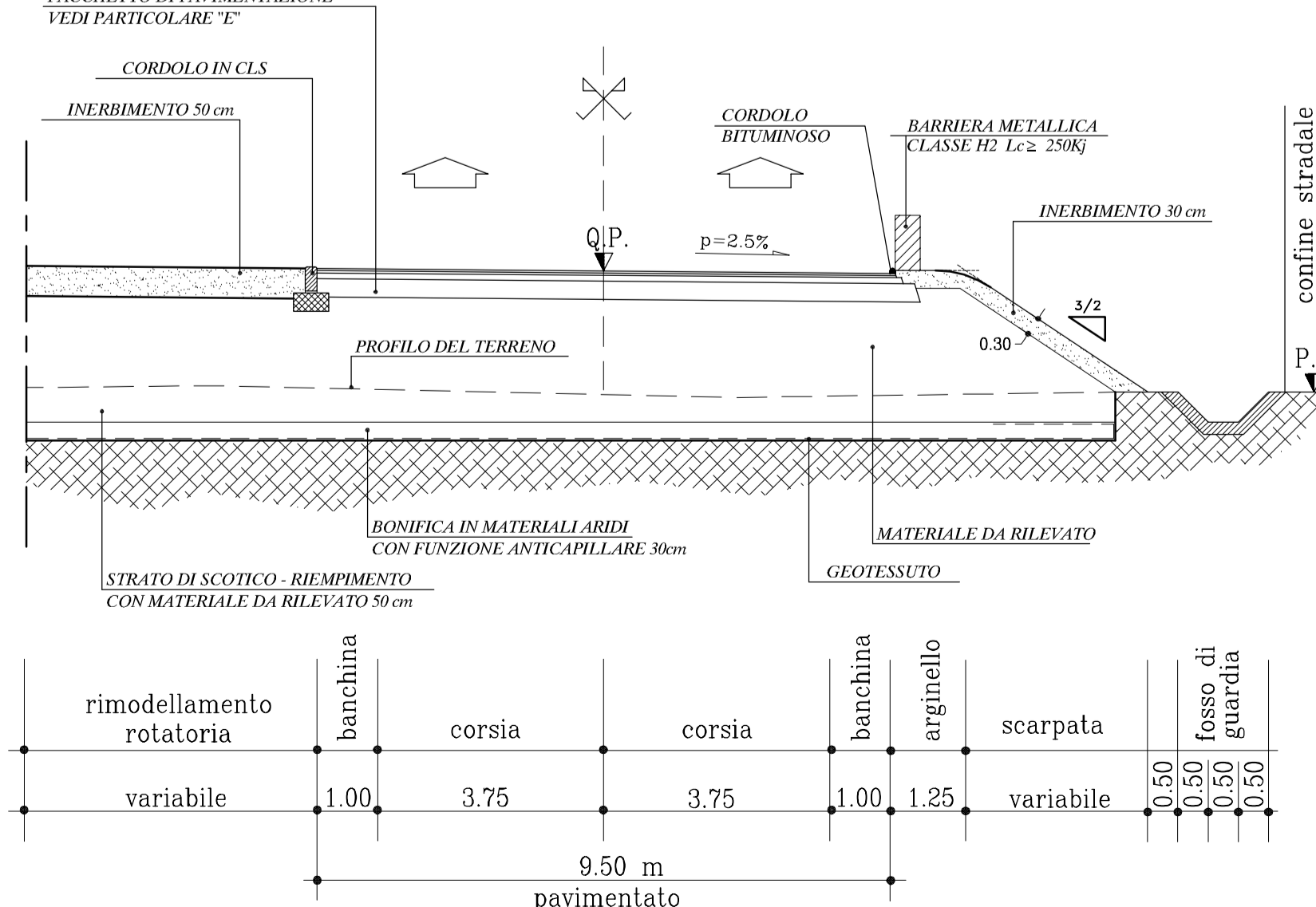
SEZIONE TIPO RAMPA MONOSENZO IN RILEVATO
Scala 1:100



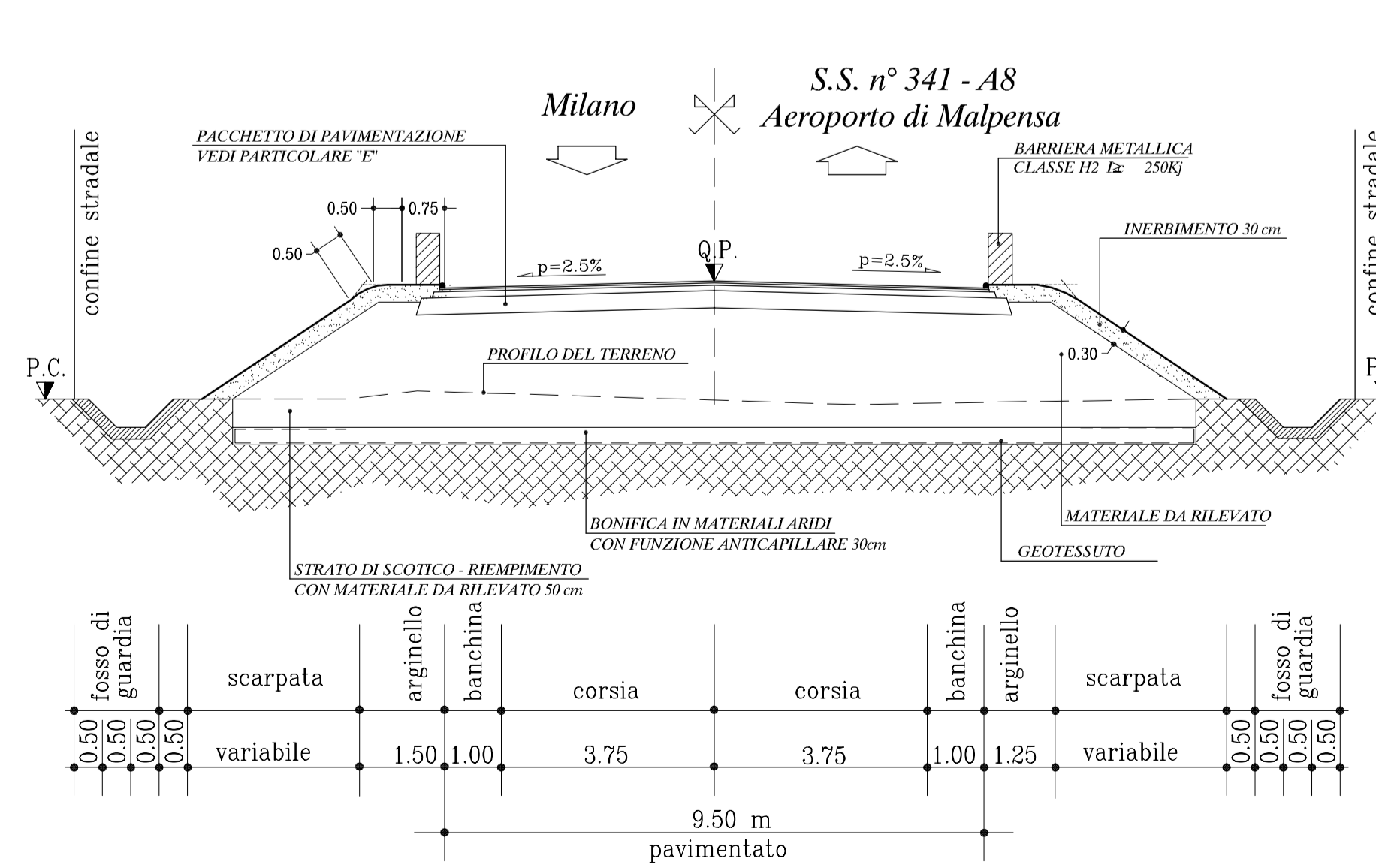
SEZIONE TIPO RAMPA MONOSENZO IN TRINCEA
Scala 1:100



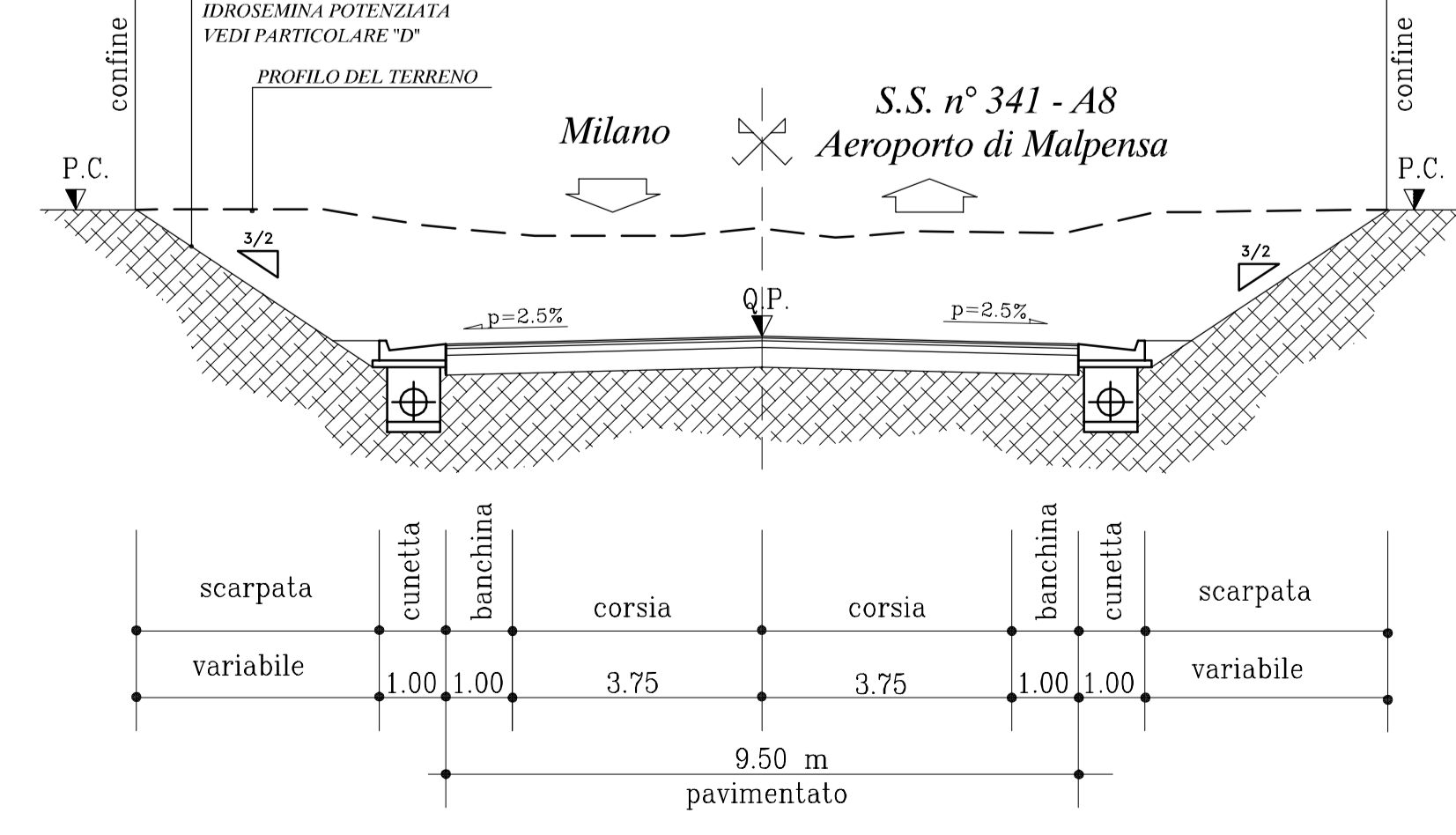
SEZIONE TIPO IN ROTATORIA
Scala 1:100



SEZIONE TIPO RAMPA BISENZO IN RILEVATO
Scala 1:100

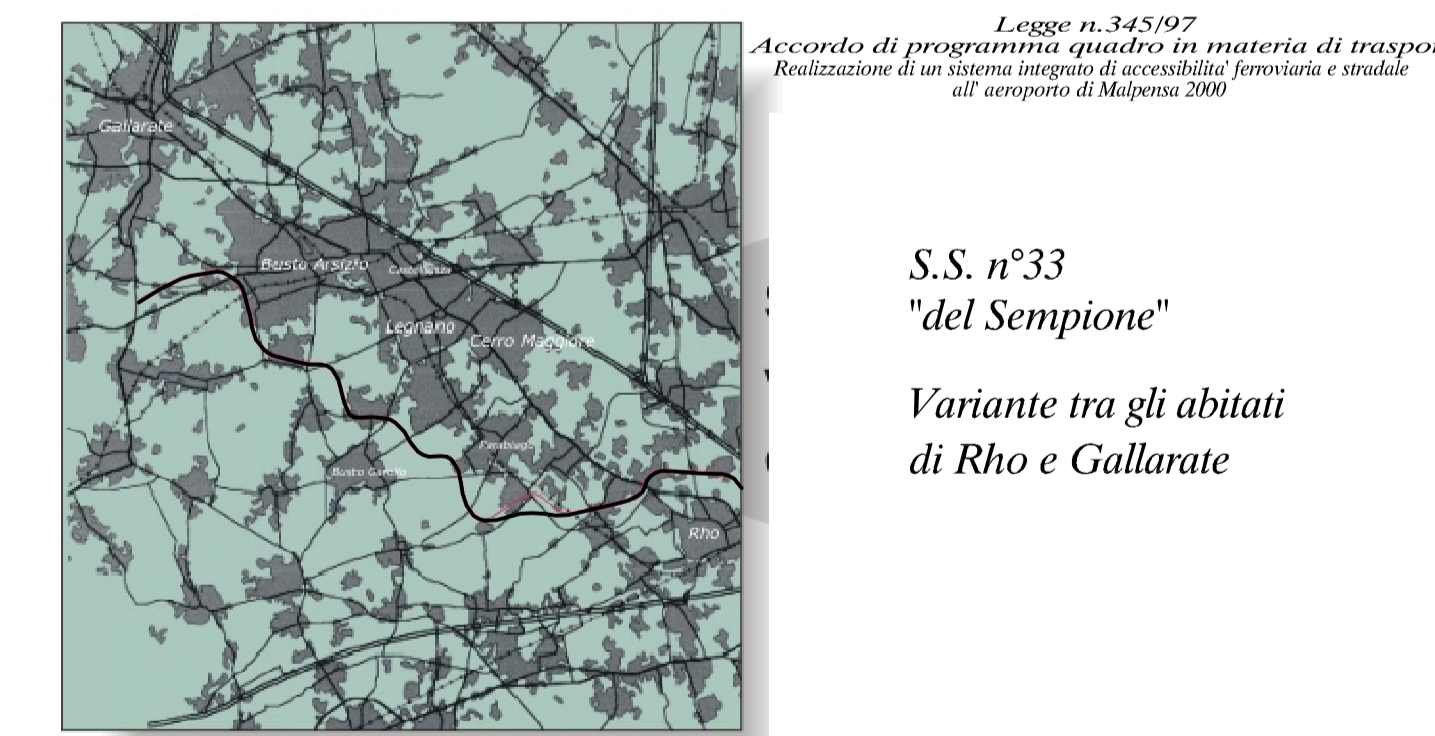


SEZIONE TIPO RAMPA BISENZO IN TRINCEA
Scala 1:100



N.B. : Il disegno delle barriere e' puramente indicativo;
le stesse dovranno essere conformi a quanto previsto dal D.M. 223/92 e
successive modifiche ed aggiornamenti

ANAS S.p.A.
Compartimento della Viabilità per la Lombardia



S.S. n° 33
"del Sempione"
Variante tra gli abitati
di Rho e Gallarate

Progetto n° 13380 del 8 Aprile 2003

| PROGETTO PRELIMINARE | | | | | | | | | | | |
|----------------------------------|--|--|---------------------------|--|---------------------------|--|---------------------------|--|---------------------------|---------------|--------------|
| Redatto con il coordinamento di: | | | NOME | | FIRMA | | DATA | | | | |
| Regione Lombardia | | | Genio. S. VISCHIONI | | | | Aprile 2003 | | | | |
| Il progetto: | | | VERIFICA | | FIRMA | | DATA | | | | |
| bonifica | | | Ing. M. ZANETTI | | | | Aprile 2003 | | | | |
| Titolare elaborazione: | | | VERIFICA | | FIRMA | | DATA | | | | |
| SEZIONI STRADALI TIPOLOGICHE | | | APPROVAZIONE | | FIRMA | | DATA | | | Allo n° 3.1.2 | |
| Elaborato: | | | Data: | | REV. | | FOGLIO | | Scala: | | |
| PPVPO0A11 | | | Aprile 2003 | | A | | 1/11 | | 1:200 | | |
| REV. | | | DESCRIZIONE | | NOME | | FIRMA | | DATA | | DATA |
| | | | VERIFICA | | | | | | | | APPROVAZIONE |
| Titolo Progetto: | | | Verifica del Progettista: | | Firma del Progettista: | | Verifica del Progettista: | | Firma del Progettista: | | Data |
| Dati Ing. Giuseppe MELACCA | | | Dati Ing. Stefano MELACCA | | Dati Ing. Stefano MELACCA | | Dati Ing. Stefano MELACCA | | Dati Ing. Stefano MELACCA | | Data |