





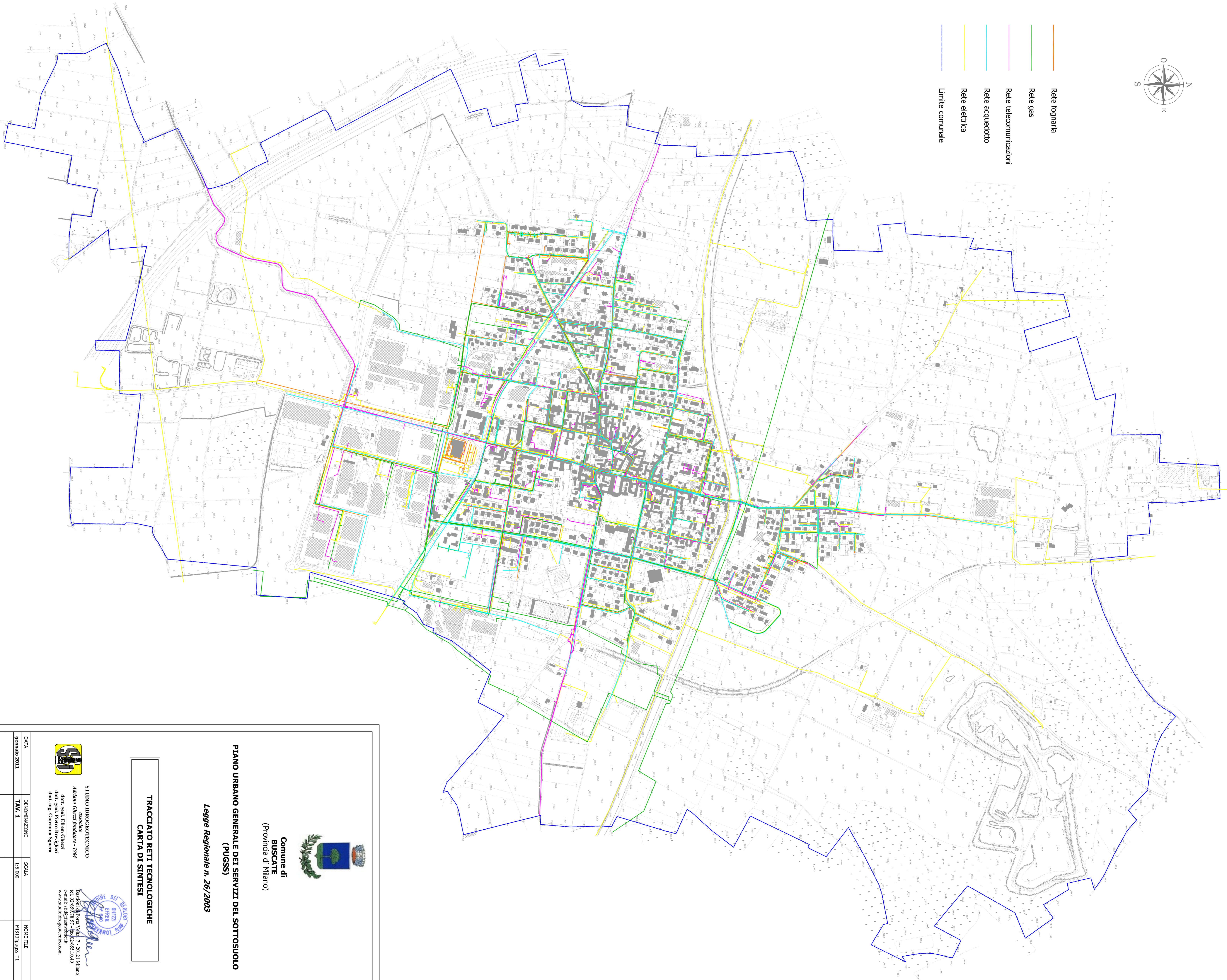


-  Rete fognaria
-  Rete gas
-  Rete telecomunicazioni
-  Rete acquedotto
-  Rete elettrica
-  Limite comunale



Comune di
BUSCATE
(Provincia di Milano)


**PIANO URBANO GENERALE DEI SERVIZI DEL SOTTOSUOLO
(PUGSS)**

Legge Regionale n. 26/2003

**TRACCIATO RETI TECNOLOGICHE
CARTA DI SINTESI**



STUDIO IDROGEOLOGICO
Associazione
Address: Gacesa Giudicarie - 3964
dot. geol. Eriam Givazzi
dot. ing. Giovanna Sigera


Bastioni di Porta Valse 7 - 20121 Milano
tel. 02/6597857 - fax 02/6551040
e-mail: studio@idrogeotecnico.com
www.idrogeotecnico.com

DATA	DENOMINAZIONE	SCALA	NOME FILE
gennaio 2011	TAV. 1	1:5.000	M3134985C.T1